

Bassin Houiller du Nord Pas-de-Calais - Zone 3





## Commune d'Oisy


### Carte de l'aléa émission de gaz de mine avec l'influence des ouvrages de décompression\*


\* sous réserve du bon fonctionnement des ouvrages de décompression

#### LEGENDE









##### Niveaux d'aléa

-  Fort
-  Moyen
-  Faible (travaux avérés)
-  Faible (travaux suspectés)



 Emission de gaz de mine (méthane, CO2, air désoxygéné...)

 Zones traitées par les ouvrages de décompression

##### Autres légendes

-  Sondage ou exutoire de décompression
-  Event
-  Puits ou avaleresse matérialisé
-  Puits ou avaleresse localisé
-  Galerie bétonnée
-  Galerie cassée ou remblayée
-  Galerie vide
-  Galerie de traitement inconnu

##### Limites administratives

-  Limite de commune
-  Limite de concession

##### Fond cartographique

BD ORTHO (Lambert 93) de 2009 selon le protocole IGN/MEEDM

Echelle carte principale : 1/10 000  
Echelle zoom : 1/ 2 500

**GEODERIS**

GEODERIS E2011/025DE - 11NPC2210

Carte 56

Octobre 2011